

「にし阿波アウトドア交流促進事業」報告書

徳島県西部総合県民局にし阿波協働センター
徳島県立総合高等学校とくしま政策研究センター

I 背景及び目的

1 背景

にし阿波（西部圏域：美馬市・つるぎ町・東みよし町・三好市）は、西日本第2位の高峰「剣山」をはじめとする四国山脈の山々への登山、世界有数の激流「吉野川」でのラフティングをはじめ、スキーやグラススキー、パラグライディング、サイクリングなど、豊かな自然資源を活かしたアウトドア活動の宝庫である。

県内外から、アウトドア活動を目的とした来訪者も増えてきており、全国的な大会も開催されている。平成22年5月には、「パラグライダーアジア選手権」がにし阿波で開催されることになり、その開催に併せて、交流イベント『にし阿波アウトドアフェスタ』が開催され、パラグライダー体験や、にし阿波一周を自転車で巡るサイクリングイベント「ツール・ド・にし阿波」、吉野川を竹筏で下る「竹筏レース」、子どもからお年寄りまで楽しめる「パークゴルフ」などの大会を催し、県内外から多数の参加者、観戦者が訪れ、にし阿波の自然を体感し、交流する機会となった。

アウトドアを目的としたにし阿波への来訪を促進するため、交流イベントの取り組みのほか、情報発信・PR活動も取り組みを強化しているところであり、にし阿波のアウトドアメニューやその魅力を紹介するパンフレット等をつるぎに、県、市町の行政担当者や地元アウトドア関係者等が共同で県内外でのキャンペーン活動に取り組んでいる。



にし阿波アウトドアフェスタ（平成22年5月開催）

竹筏下り ・ パークゴルフ
サイクリング ・ パラグライダー

【にし阿波の代表的なアウトドア交流イベント】

- ・穴吹川筏下りレース（昭和58年8月～）
- ・ラフティングイベント「大歩危リバーフェスティバル」（平成20年5月～）
- ・サイクリングイベント「ツール・ド・にし阿波」（平成22年5月～）

2 目的

にし阿波でのアウトドア活動をさらなる県内外からの交流促進に活かし、地域経済の発展につなげることを目的として、近年、国内で愛好家が増加傾向にあり、本県でも「自転車王国とくしま」として推進し、また、にし阿波でも平成22年5月に初開催された「ツール・ド・にし阿波」を契機に、さらにサイクリング愛好家の来訪が増加している『サイクリングによる交流促進』に注目し、調査研究を実施することとした。

Ⅱ 平成23年度の取り組み

スポーツ用自転車等の愛好家をメインターゲットとした『サイクリングによる交流促進』を図るため、ニーズ調査及びニーズを踏まえた交流促進ツールを作成することとし、実施にあたっては、にし阿波一円で開催される自転車イベント「ツール・ド・にし阿波」を企画運営するNPO法人ツール・ド・にし阿波プロジェクトのノウハウを活用するため、同法人への委託実施とした。

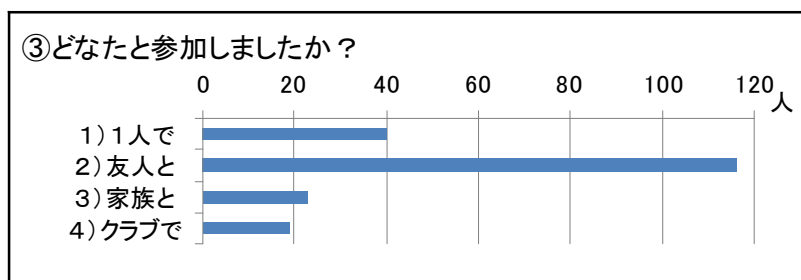
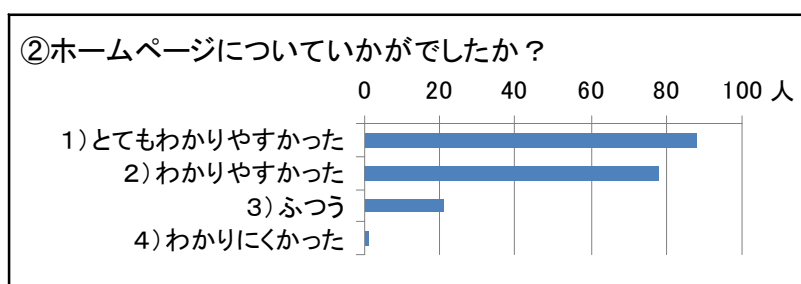
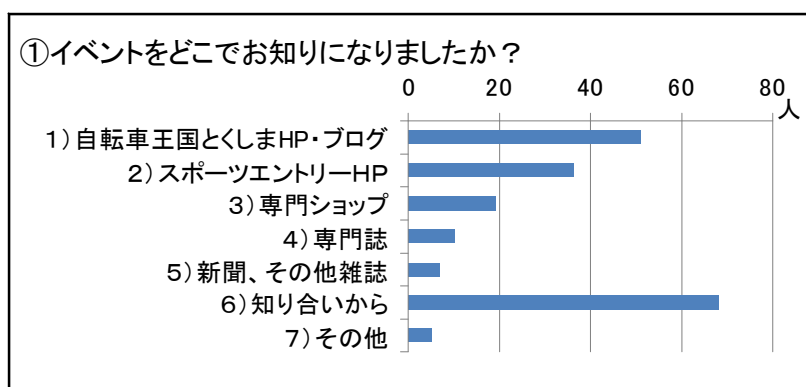
1 にし阿波アウトドア交流促進調査

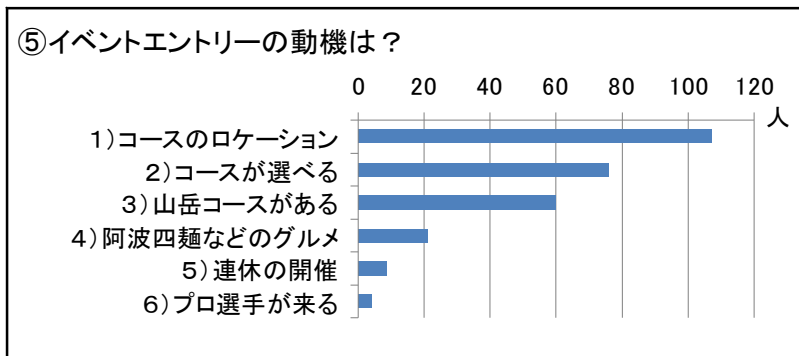
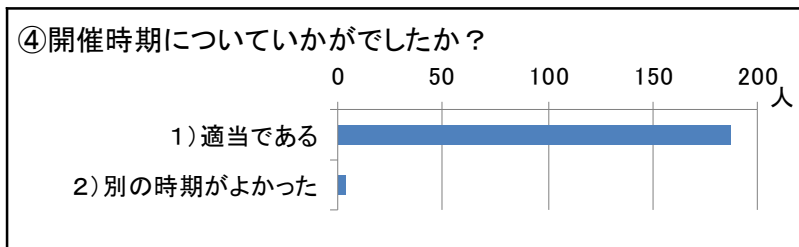
サイクリングイベント「ツール・ド・にし阿波」に訪れている県内外からの参加者へのアンケート調査や、スポーツ自転車愛好家等へのアンケート調査を踏まえ、にし阿波のサイクリングに適したルートや、にし阿波の自然豊かな環境や観光スポット等の情報も盛り込んだルートマップを作成し、来訪促進のPRに活かすため調査を行った。

(1) 交流促進調査

①サイクリングイベント「ツール・ド・にし阿波」参加者へのアンケート調査

平成23年5月15日イベント終了後に任意回答で実施。回答者数198名。





「①イベントを知るきっかけ」は、「知り合いから」が最も多いが、その他「自転車王国とくしまHP・ブログ」「スポーツエントリーHP」などのホームページ、「専門ショップ」「専門誌」と続いている。今後のイベント開催の参考にする事とし、ルートマップ作成後の配付・PRについても、ホームページへの掲載や、専門ショップ・専門誌等への送付等を行うこととした。

「②ホームページ」について、「とてもわかりやすかった」、「わかりやすかった」が大半を占めており、引き続き、ホームページを充実させていくこととした。

「③参加形態」は、「友人と」が最も多いが、「1人で」の回答も多く、1人で参加される方にも楽しんでいただけるような運営の工夫を検討することとした。

「④開催時期」は、「適当」との回答が多く、今後の開催時期の参考とする。

「⑤イベントエントリーの動機」は、「コースのロケーション」「コースが選べる」「山岳コース」という回答が多く、ルートマップ作成にあたり、ニーズを満たす多様なルート選定を行った。



スタート前の様子



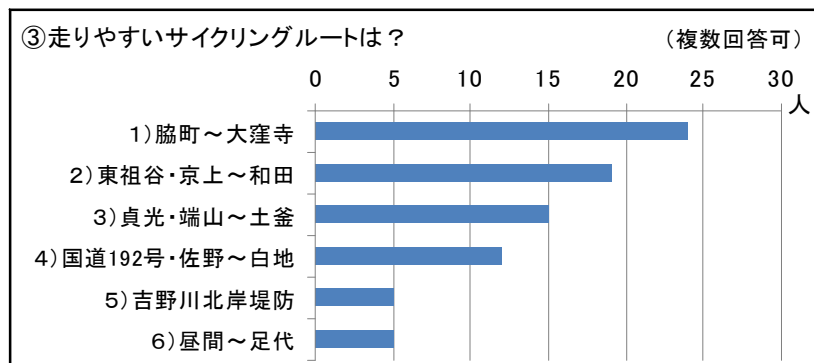
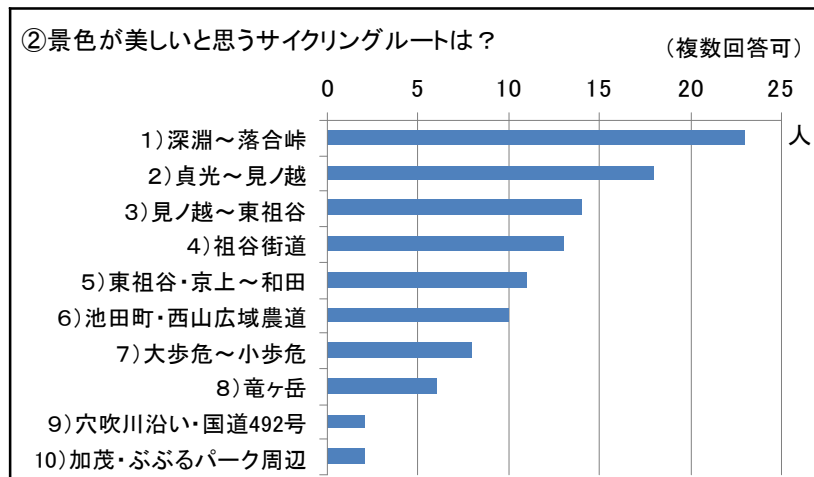
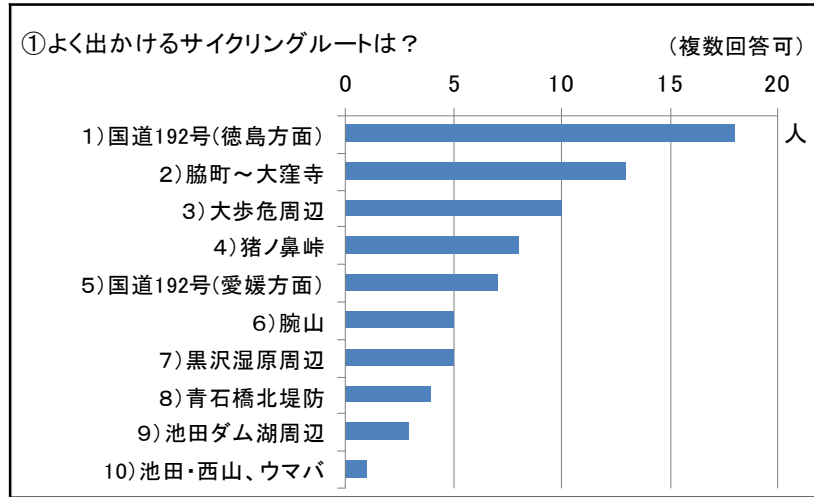
自転車で駆け巡る

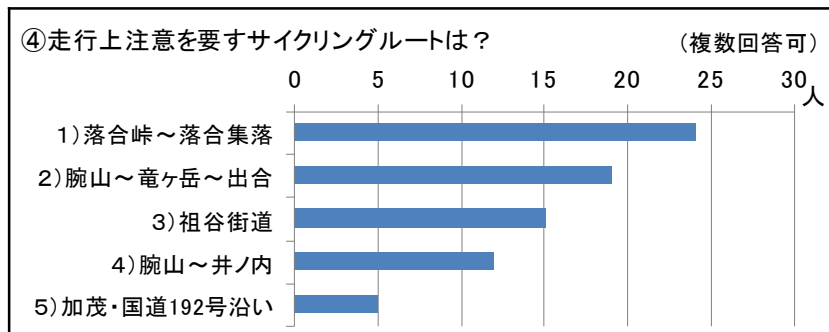


ゴール後の様子

②自転車愛好家へのアンケート調査

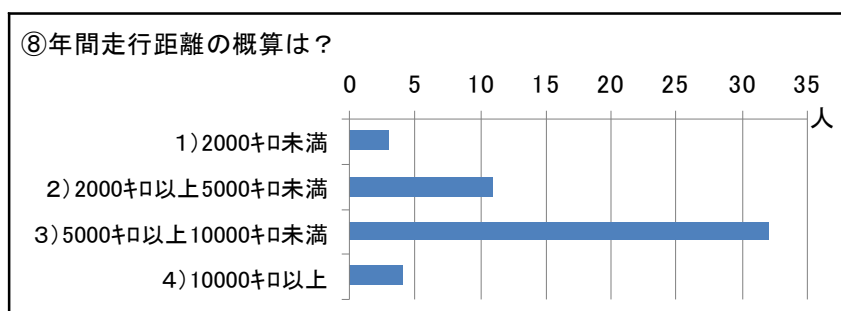
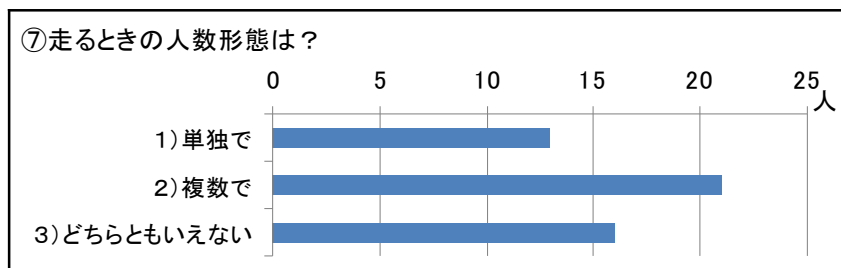
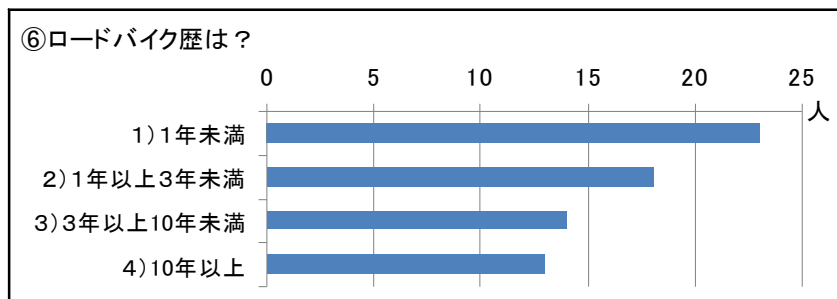
にし阿波のサイクリングに適したルート選定の参考とするため、「ツール・ド・にし阿波」のスタッフを含む徳島県内の自転車愛好家50人を対象に平成24年1月に実施。





⑤ 県外のライダーにお勧めしたいスポットは？ (自由筆記)

- ・落合峠 ・剣山 ・大歩危峡 ・祖谷のかずら橋
- ・奥祖谷二重かずら橋 ・祖谷街道の小便小僧
- ・池田町西山広域農道 ・雲辺寺への激坂 ・土釜、鳴滝
- ・竜ヶ岳の名水 ・脇町&池田のうだつの町並み ・大窪寺



「①よく出かけるサイクリングルート」は、「国道192号（徳島方面）」となっており、サイクルイベント「ツール・ド・にし阿波」で採用しているコースである。また、「脇町～大窪寺」も人気が高く、今回のルート選定で採用することとした。さらに、「大歩危周辺」「猪ノ鼻峠」「腕山」「黒沢湿原周辺」等、山岳コースも多く、サイクリストには人気のあるコースのようである。

「②景色が美しいと思うサイクリングルート」は、「深淵～落合峠」「貞光～見ノ越」をはじめ、にし阿波の山間部のルートが景色が美しいと人気が高く、今回のルート選定で採用することとした。

「③走りやすいサイクリングルート」は、「脇町～大窪寺」「東祖谷・京上～和田」「貞光・端山～土釜」が上位にあげられており、道幅や見通しの良さ、適度な傾斜が走りやすいとされている。

「④走行上注意を要すサイクリングルート」は、「落合峠～落合集落」が最上位となっているが、一方で、「②景色が美しいと思うルート」及び「⑤県外のライダーにお勧めしたいスポット」でも最上位となっている。

また、「腕山～竜ヶ岳～出合」や「祖谷街道」も注意を要す上位であるが、「⑤県外のライダーにお勧めしたいスポット」でそのコース上にある「竜ヶ岳の名水」や「祖谷街道の小便小僧」があげられている。

走行上注意を要すが、紹介したいルートでもあるため、マップ上では、危険箇所の告知をするなど工夫をして、ルート選定をした。

「⑤県外のライダーにお勧めしたいスポット」は、ルート上またはルートから少し寄り道で訪れることができるスポットについて、マップに写真紹介するなど工夫をした。

「⑥ロードバイク歴」、「⑦走るときの人数形態」、「⑧年間走行距離」は、アンケートに御協力いただいた、県内自転車愛好家の属性である。年間走行距離を相当走っており、ルートマップ作成にあたり、貴重な参考値とした。



落合峠
(三好市)



土釜
(つるぎ町)



祖谷街道(小便小僧)
(三好市)



池田町西山・広域農道
別名「北海道」「天国への道」とも
(三好市)

③自転車ルートを選定・周辺調査

アンケート調査結果を踏まえ、「にし阿波」全域にわたって観光スポットを含め、サイクリング初級者から上級者まで自転車ならではの楽しみができる数ルートをピックアップし、次のような項目を情報として取材し、ルートマップ原稿に盛り込んだ。

- ア スタート地点は、わかりやすく、自動車で来た場合の駐車場となる場所を設定
- イ 走行距離、所要時間
- ウ 危険箇所の告知
- エ ルート上にあるトイレ、コンビニエンスストア等
- オ 観光スポット、景観の素晴らしいところ、地元の物産を楽しめる場所
- カ ゴール地点に帰ってきた後に楽しむ温泉等の情報 等

調査日	調査コース	選定コース・協議事項等
H23. 12. 4	貞光～見ノ越～東・西祖谷地域	癒しの秘境ロングライドコース 絶景！にし阿波パノラマコース
H23. 12. 11	東みよし町～深淵～落合峠～東・西祖谷～大歩危	絶景！にし阿波パノラマコース
H23. 12. 17	貞光～見ノ越～木屋平～穴吹	癒しの秘境ロングライドコース
H24. 1. 8	脇町～大窪寺	藍ロードうだつコース
H24. 1. 22	池田町、東みよし町	東みよしポタリングコース
H24. 2. 5	池田周辺、三野、旧三好町	にし阿波周遊コース にし阿波チャレンジコース にし阿波チャンピオンコース
H24. 2. 18	腕山～松尾川～竜ヶ岳	にし阿波ヒルクライムコース
H24. 2. 26	貞光、加茂、脇町	東みよしポタリングコース 藍ロードうだつコース 癒しの秘境ロングライドコース

スタート地点

(駐車場、トイレ、自販機等を備える拠点施設)



池田湖水際公園
(三好市)



吉野川ハイウェイオアシス
(東みよし町)



道の駅・貞光ゆうゆう館
(つるぎ町)



道の駅・藍ランドうだつ
(美馬市)

(2) 交流促進ツールの企画作成

交流促進調査の結果を踏まえ、コース選定、デザイン会議を行い、ルートマップの原稿の企画・編集作業を行った。特に、次のことについて、ルートマップ作成の参考とした。

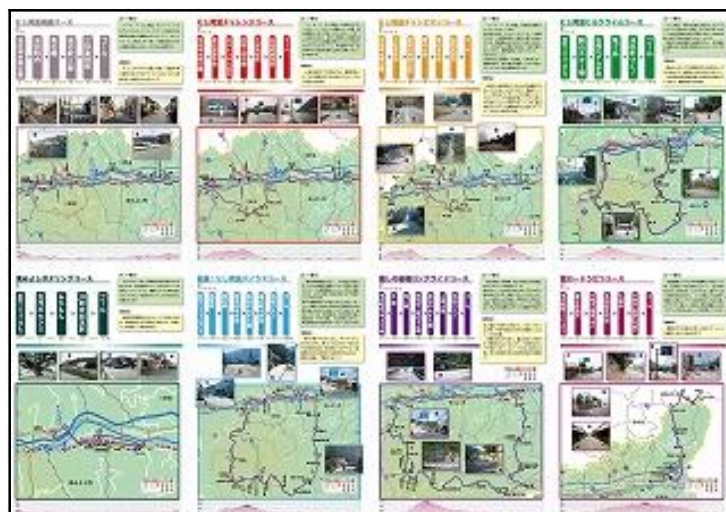
①ルート

- ア イベントエントリーの動機として、「コースのロケーション」「コースが選べる」「山岳コース」という回答が多かったため、そのニーズを満たす多様なルートを選定する。
- イ 「景色が美しいと思うサイクリングルート」をルート選定の参考にする。

②表記

- ア 「給水ポイント」「エイドステーション」に対応するため、特に上り坂手前や、商店等がなくなる手前に、コンビニや自動販売機等の表記をする。
- イ 「走行上注意を要すサイクリングルート」は、注意喚起する表記をする。
- ウ 「県外のライダーにお勧めしたいスポット」をルート上に配置できるようにし、写真に掲載する。

にし阿波ぐるぐるっとサイクリングナビ（ルートマップ）



Ⅲ まとめ

にし阿波には、サイクルイベント「ツール・ド・にし阿波」で採用したコースをはじめとして、サイクリングに適した自然豊かで風光明媚なルートが多数存在することが確認できた。また、発掘されたルートは、実践者の声や経験を活かし、質・量ともに効果的な情報を掲載した、にし阿波のサイクリングをより多様で具体的なツーリングプランとして情報提供・発信できるルートマップに反映することができた。今後、更なるマーケットの分析が必要ではあるが、近年、日本においても取り入れられつつある、「スポーツツーリズム」のひとつである「シクロツーリズム（自転車旅行）」を、にし阿波でも提案できる可能性が期待できるものとなった。

今後は、作成したルートマップを、にし阿波の拠点となる観光・宿泊施設をはじめ、交流イベントや、NPO法人のスポーツ用自転車等の愛好家とのネットワークを有効に活かし、効果的な配付やホームページでの告知等によって情報発信を強化していくこととしている。

あわせて、資源のブラッシュアップや受入態勢の整備など、地域ぐるみでの推進体制を構築していくため、地元意識の醸成も重要な要素となることから、継続的な情報発信や交流イベントを契機として、地域イメージを形成・共有し気運を高めていくことも必要である。

にし阿波のアウトドアを活用した地域活性化に向け、行政、NPOなど地域のアウトドア関係者等が連携・協働し、ターゲットに届く効果的な情報発信によって地域の認知度向上を図り、来訪・滞在・リピーターの創出に繋がる「訴求力」を高めていく取り組みが求められる。

＜参考＞徳島県ホームページ

[トップページ](#) > [組織](#) > [西部総合振興局](#) > [企画振興部](#)
[トップページ](#) > [分科](#) > [スポーツ](#) > [観光](#)
[トップページ](#) > [案件](#) > [その他お知らせ](#)

「にし阿波ぐるぐるっとサイクリングナビ」作成しました！

このたび、自転車愛好家等に、にし阿波への来訪・交流を促進するため、サイクルイベント「ツール・ド・にし阿波」で採用したコースをはじめ、サイクリングに適したルートや、にし阿波の自然豊かな環境や観光スポット等の情報を盛り込んだルートマップ『にし阿波ぐるぐるっとサイクリングナビ』を作成しました。

コース名	発着地点	距離	難度
にし阿波周遊	池田湖水際公園	54km	★★
にし阿波チャレンジ	池田湖水際公園	75km	★★★
にし阿波チャンピオン	池田湖水際公園	110km	★★★★
にし阿波ヒルクライム	吉野川ハイウェイオアシス	64km	★★★
東みよしポタリング	吉野川ハイウェイオアシス	17km	★
絶景！にし阿波パノラマ	吉野川ハイウェイオアシス	100km	★★★★
いやしの秘境ロングライド	道の駅真光ゆうゆう館	130km	★★★★★
藍ロードうだつコース	道の駅藍ランドうだつ	47km	★★



このルートマップは、「NPO法人ツール・ド・にし阿波プロジェクト」が企画・編集を担当し、サイクリングイベントの参加者や、自転車愛好家等へのアンケート調査等も踏まえ、現地取材調査の上、作成したものです。

●「にし阿波ぐるぐるっとサイクリングナビ」の送付をご希望の方は、(1)送付先住所(2)送付先宛名(3)連絡先電話番号(4)送付希望部数(5)送付希望理由(差し支えなければ教えてください。)をメール、FAX、電話のいずれかにより、ご連絡ください。折り返し、連絡・送付させていただきます。
 なお、在庫状況により、ご希望に添えない場合があることを、あらかじめ、ご了承ください。

関連記事

[にし阿波お航海のデューポイント100選](#)
[「にし阿波アウトドア体験おすすめガイド」のご案内](#)

関連ワード

[にし阿波](#) [自転車](#) [サイクリング](#)

このページに関するお問い合わせ

西部総合振興局企画振興部＜美馬＞ にし阿波振興担当
 電話番号：0883-53-2043 ファクシミリ：0883-53-2433 メールアドレス：seibu_k.mm@praf.tokushima.lg.jp